LES ESPACES AERIENS ISTREENS

Références :

eAIP France – mise à jour du 25/04/2019

http://www.sia.aviation-civile.gouv.fr

Commandant Marc LAUER
Chef du Centre Militaire de Contrôle d'Istres
17/05/2019

ISTRES – L'ENVIRONNEMENT

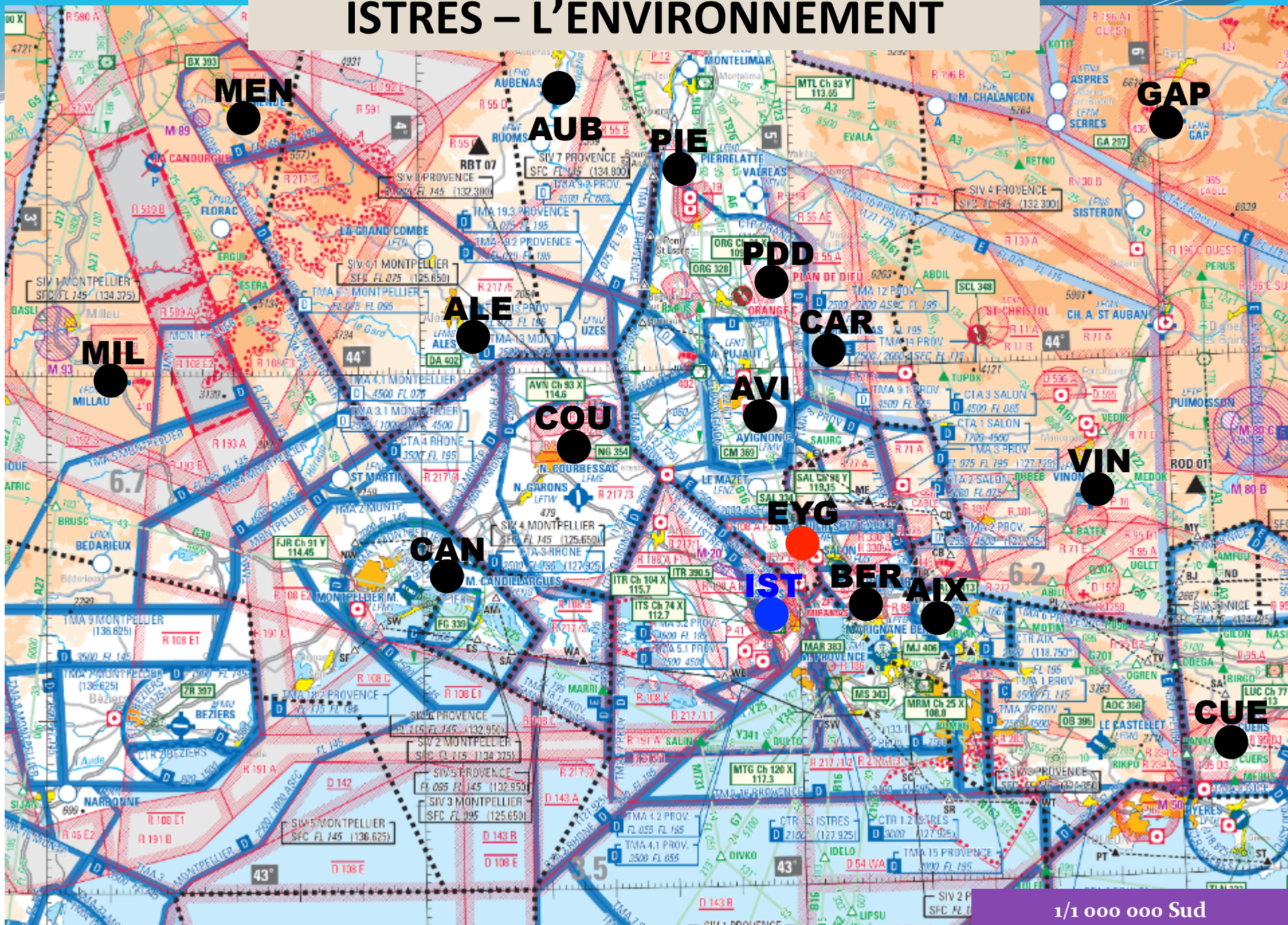

ISTRES – LES CTR…

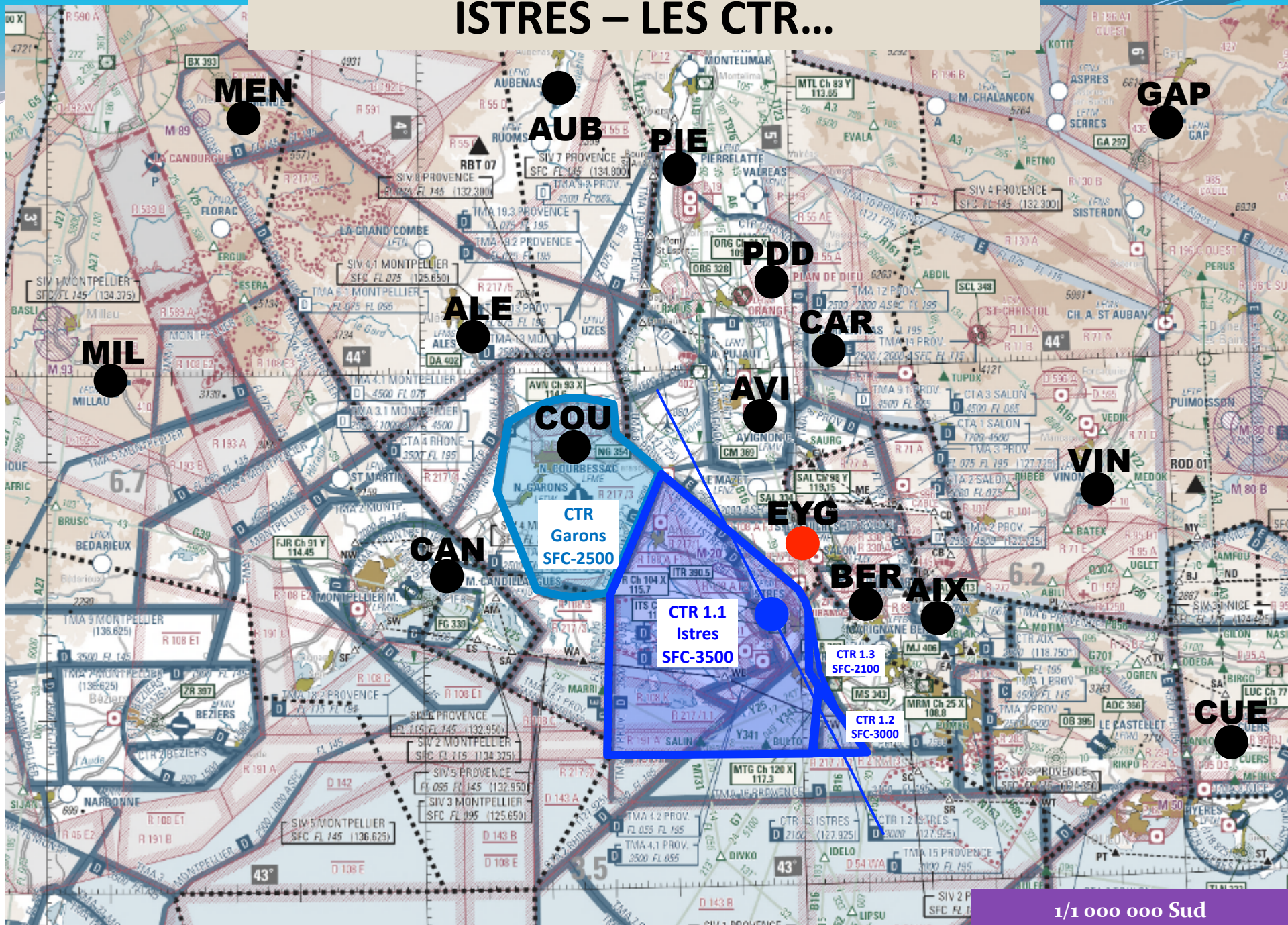

ISTRES – LES CTR…
…et les zones R associées

ISTRES – LES CTR…

…et les zones R associées

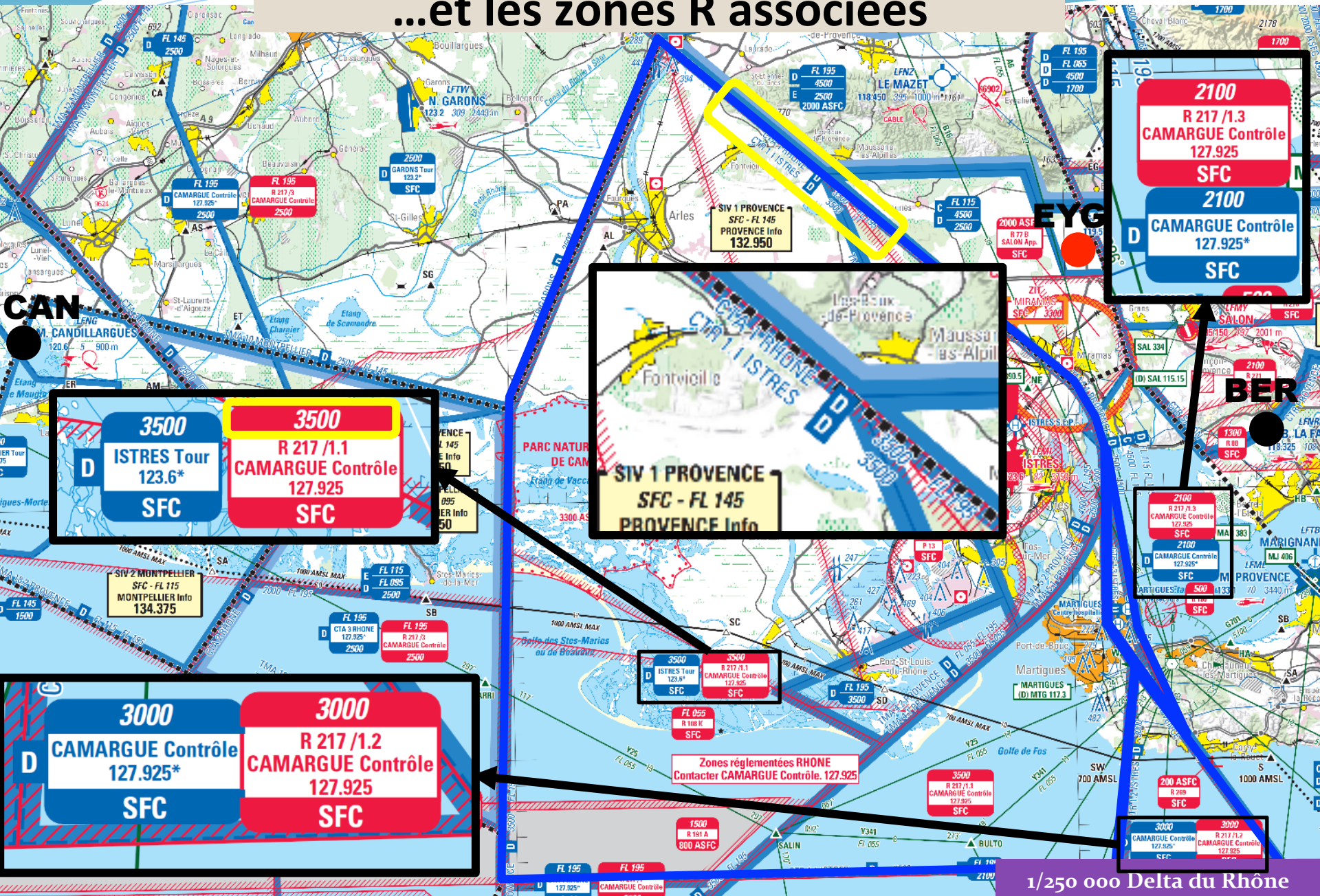

1/250 000 Delta du Rhône

ISTRES – LES CTR…

…et les zones R associées

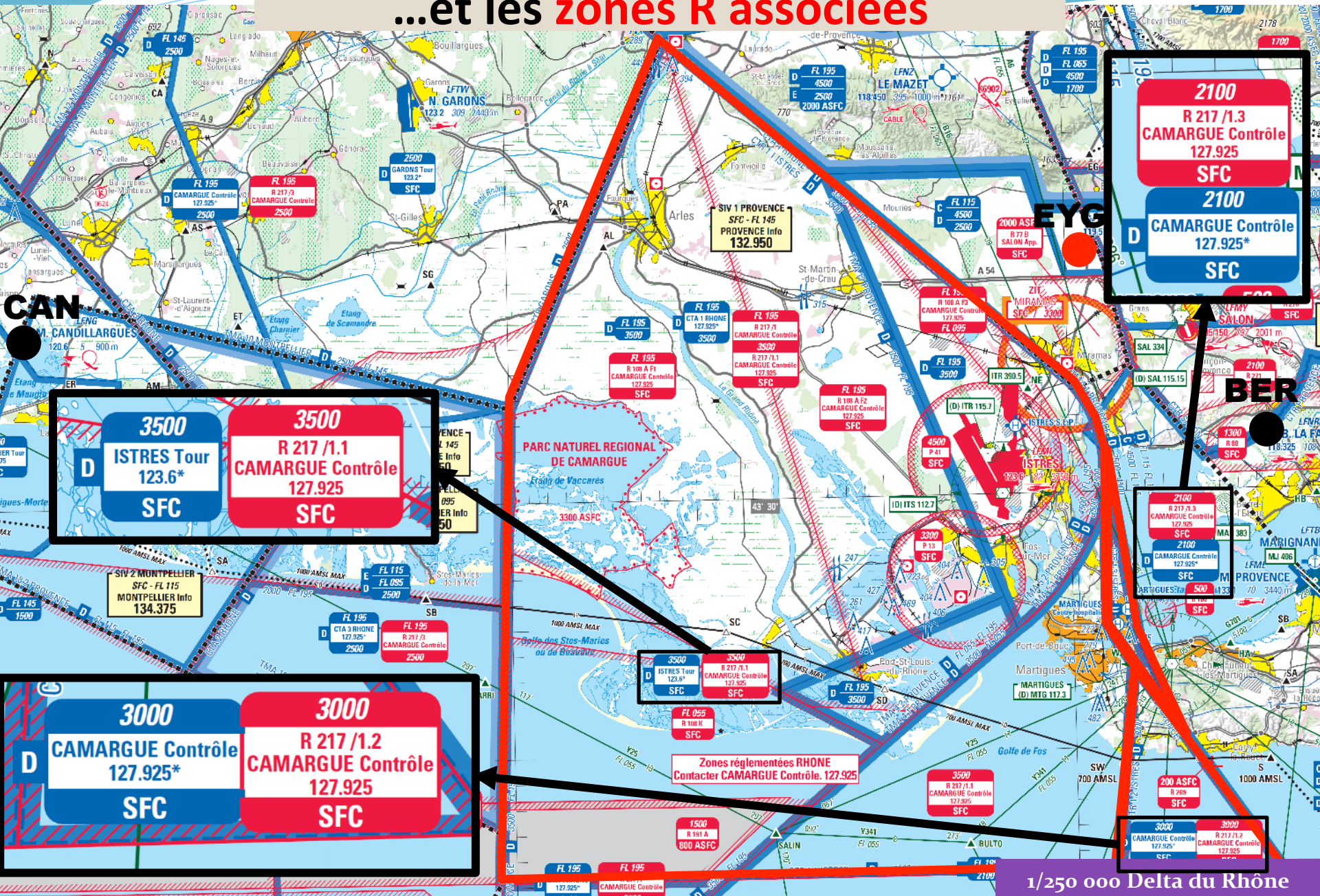

1/250 000 Delta du Rhône

ISTRES – LES CTR…

…et les zones R associées

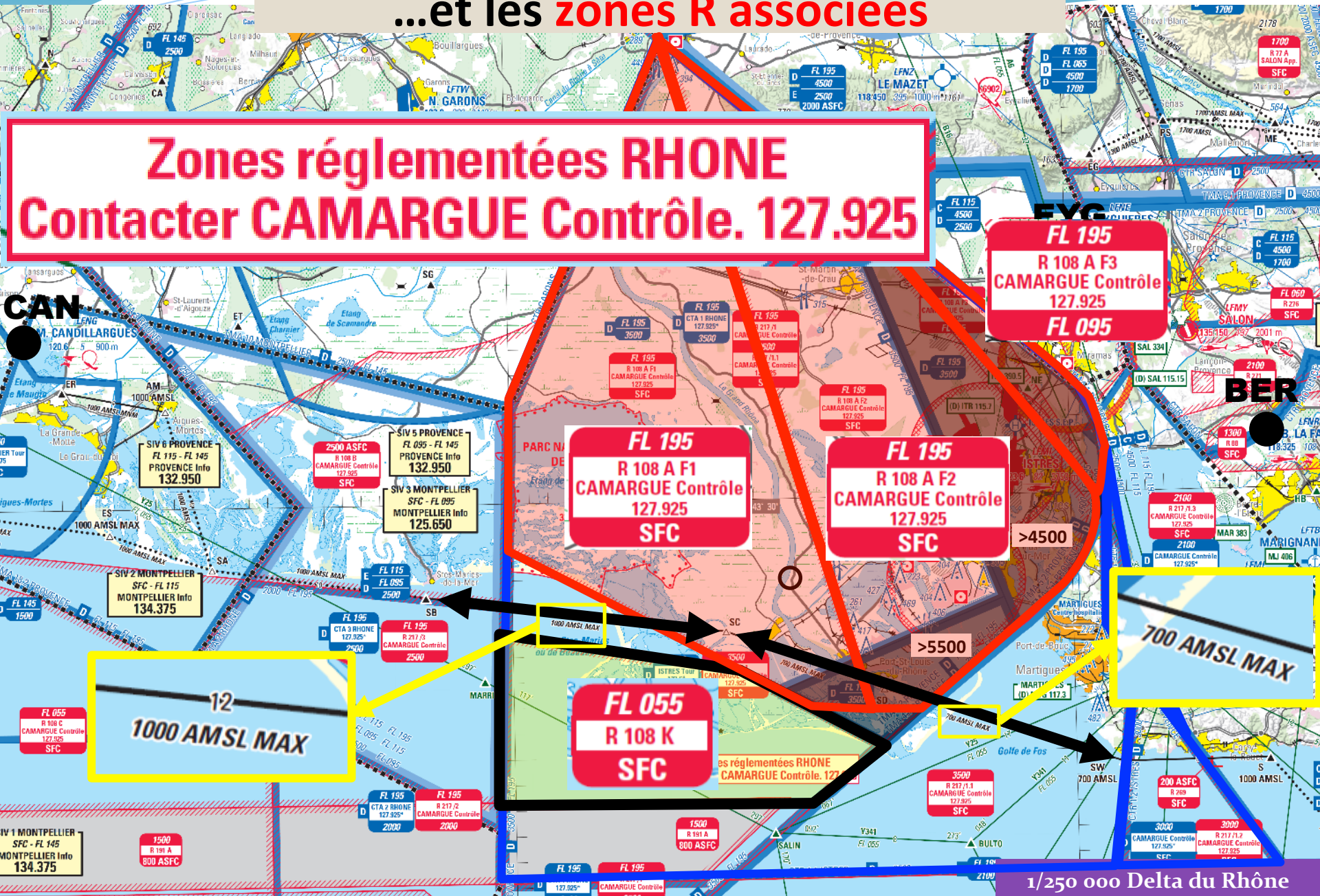

ISTRES – LES CTA…

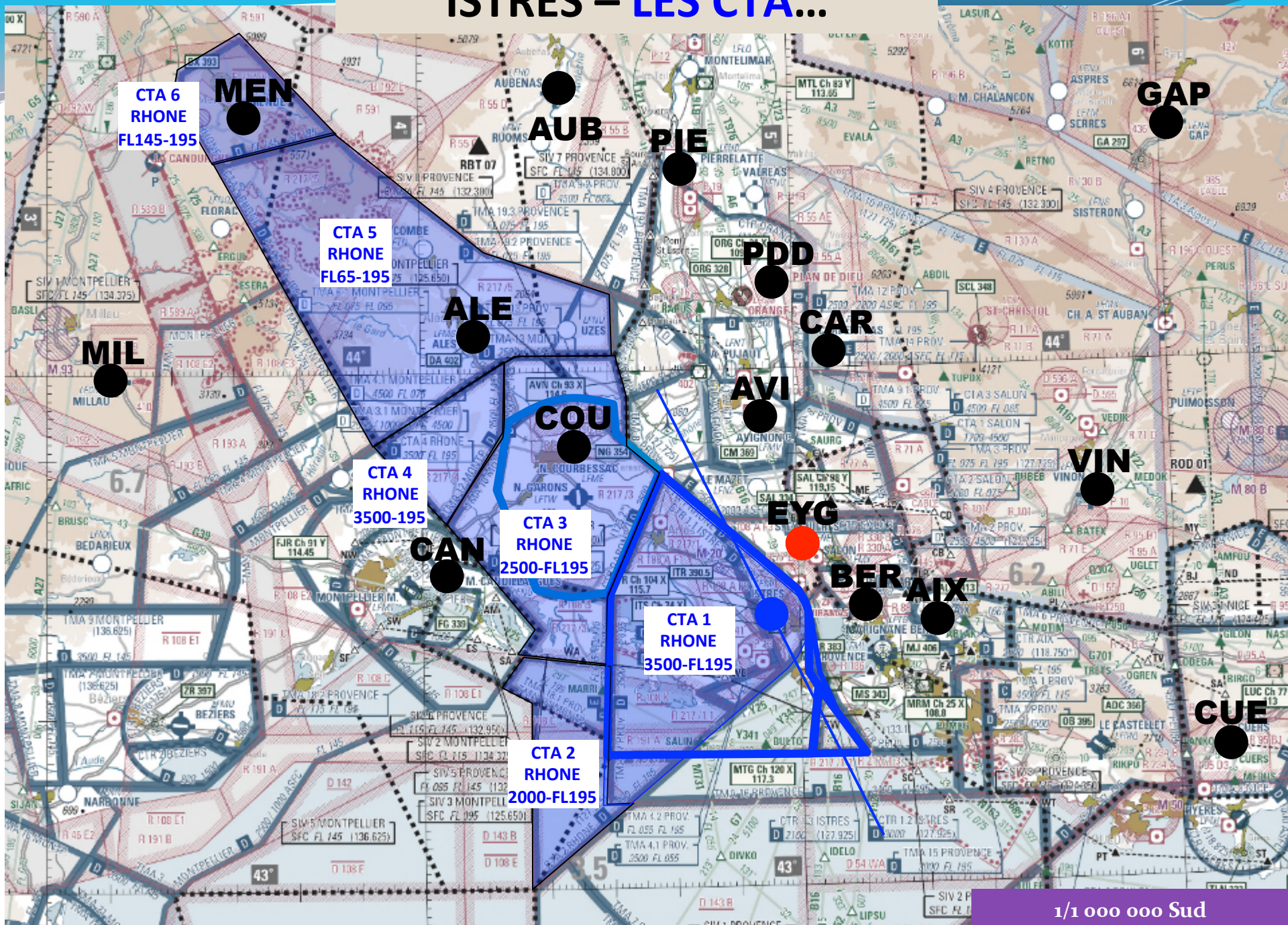

ISTRES – LES CTA…

…et les zones R associées

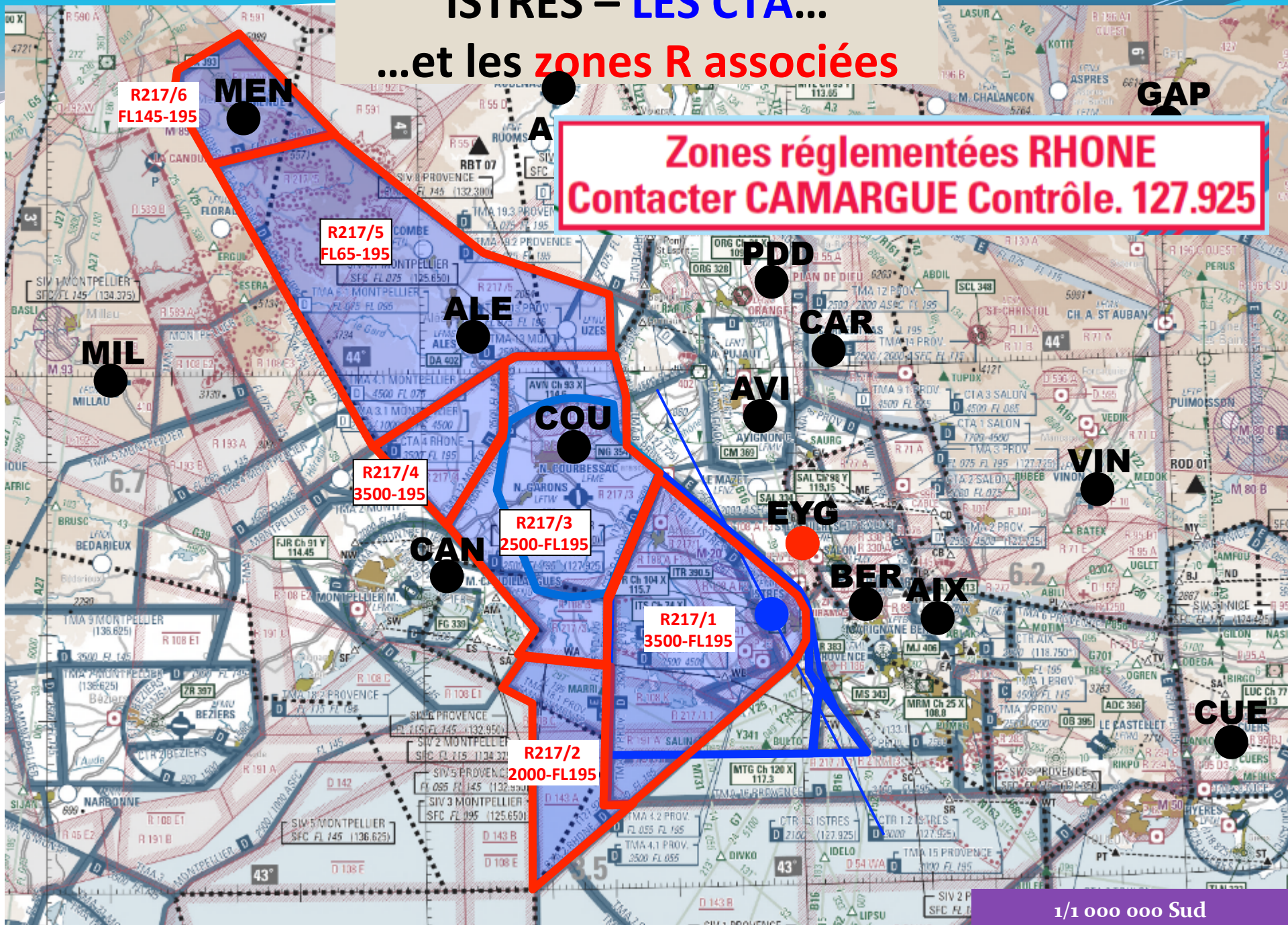

ISTRES – Les zones P

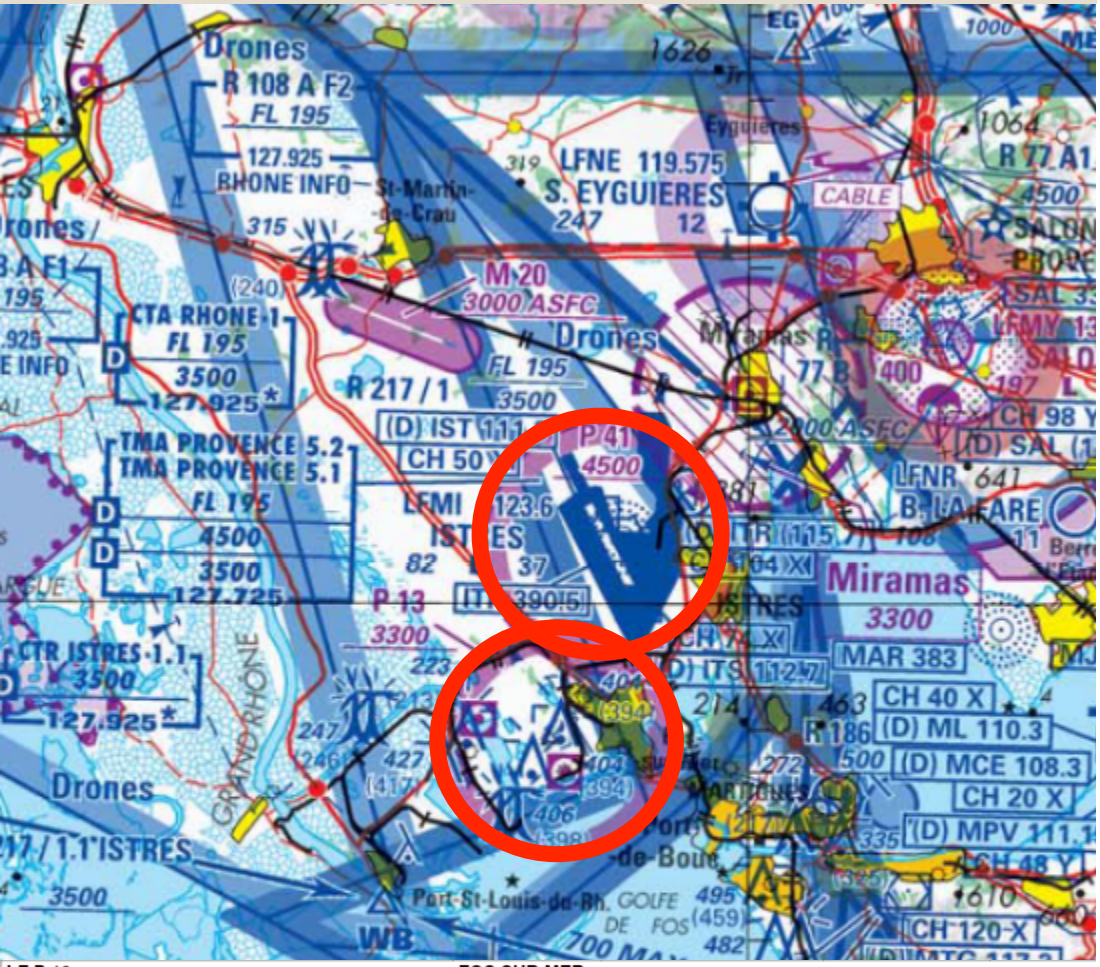

1.2.1 Conditions de pénétration des zones P numérotées 1 à 5, 8, 9, 13, 16, 19, 21, 25 à 31, 36, 37 et 40 :

Pénétration interdite H24 à l'exception des ACFT :

- en CAG IFR ayant reçu une clairance d'un organisme ATS ;

- de la défense, de la gendarmerie, des services de police, des douanes, de la santé, intervenant au profit d'EDF, de la sécurité civile et de surveillance ayant à intervenir dans le cadre de leur mission et ne pouvant contourner cette zone, après obtention des éléments de pénétration.

- ayant obtenu une autorisation avec un préavis minimum de 48HR, ainsi que les éléments de pénétration de la zone.

Organisme à contacter :

Obtention d'une autorisation : Commandement de la Défense Aérienne et des Opérations Aériennes, TEL : 01 45 52 30 29 FAX : 01 45 52 49 95.

E-mail : emo.dea@hotmail.fr

Obtention des éléments de pénétration (transpondeur, fréquence radio...) :

Centre National des Opérations Aériennes
TEL : 0800 39 73 75 ou 04 78 14 31 33.

1.2.2 Conditions de pénétration des zones P numérotées 6, 7, 10, 12, 15, 18, 20, 22, 24, 32 à 34, 38, 39 et 41

Pénétration interdite H24 à l'exception des ACFT :

- de la défense, de la gendarmerie, des services de police, des douan de la santé, intervenant au profit d'EDF, de la sécurité civile et de surveillance ayant à intervenir dans le cadre de leur mission et ne pouv contourner cette zone, après obtention des éléments de pénétration.

- ayant obtenu une autorisation avec un préavis minimum de 48HR, a que les éléments de pénétration de la zone.

Organisme à contacter :

Obtention d'une autorisation : Commandement de la Défense Aérienn et des Opérations Aériennes, TEL : 01 45 52 30 29 FAX : 01 45 52 49
E-mail : emo.dea@hotmail.fr

Obtention des éléments de pénétration (transpondeur, fréquence radio...) :

Centre National des Opérations Aériennes
TEL : 0800 39 73 75 ou 04 78 14 31 33.

AIP FRANCE

LF P 13	**FOS SUR MER**			
cercle de 5 km de rayon centré sur 43°26'41"N , 004°53'46"E	3300ft AMSL ---------- SFC	H24		Voir ENR 5.1-0 paragraphe 1.2.1 See ENR 5.1- 0 paragraph 1.2.1
LF P 41	**ISTRES**			
cercle de 3 NM de rayon centré sur 43°31'21"N , 004°55'27"E (ARP LFMI)	4500ft AMSL ---------- SFC	H24		Voir ENR 5.1-0 paragraphe 1.2.2. Sont également autorisés à pénétrer les aéronefs au départ ou à destination de l'AD d'ISTRES le Tubé ayant un PPR et une clairance de l'organisme du contrôle d'ISTRES. See ENR 5.1-0 paragraph 1.2.2. Entry allowed for ACFT to and from ISTRES le Tubé AD having a PPR and clearance from ISTRES control unit.

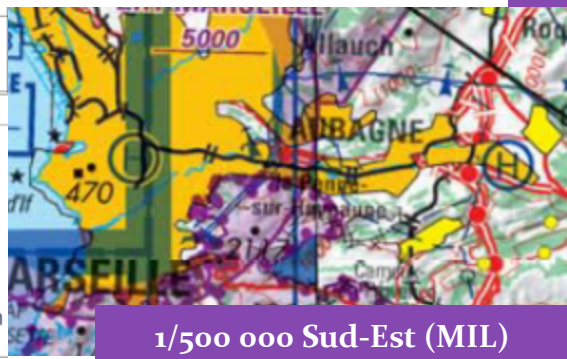

1/500 000 Sud-Est (MIL)

ZIT 17 MIRAMAS

LFFA-R0324/19
A) LFNE SALON EYGUIERES
B) 2019 FEB 05 15:12 C) PERM
E) ZONE LF-ZIT 17 (MIRAMAS) INACTIVE
VOIR AIP FRANCE ENR 5.1-6
F) SFC
G) 3300FT AMSL

1/250 000 DELTA DU RHÔNE

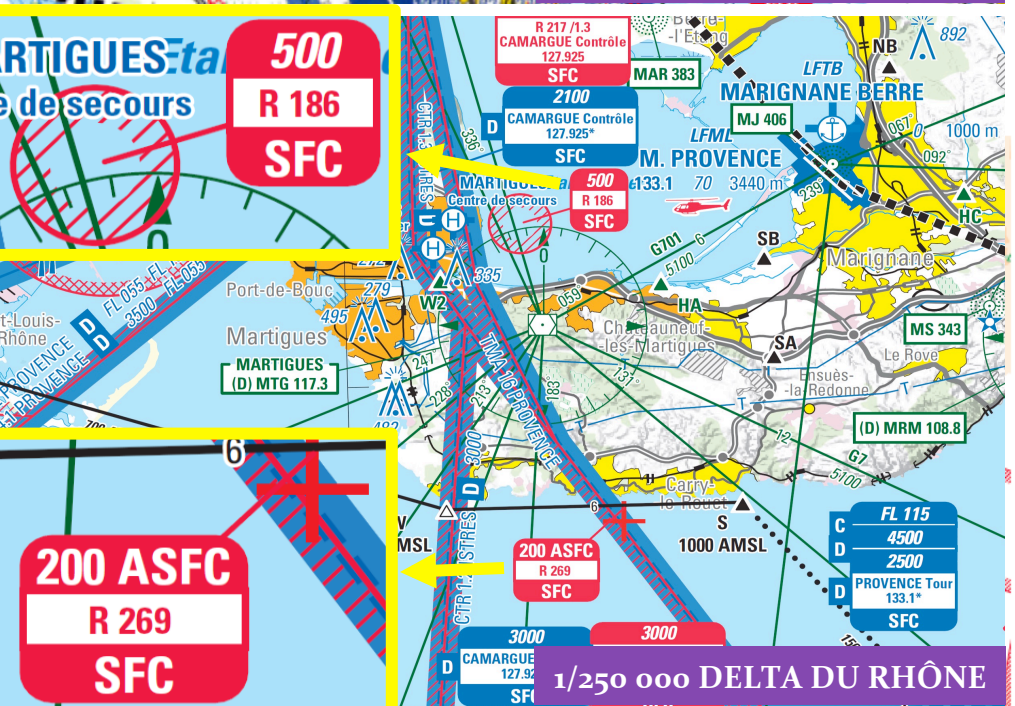

1/250 000 DELTA DU RHÔNE

ALTITUDES ET HAUTEURS EN PIEDS *ALTITUDE AND HEIGHT IN FEET*

Espace aérien couvert / *Airspace covered* : SFC / *FL 195*

ESPACES AERIENS — *AIRSPACE*

Espaces contrôlés — *Controlled airspace*

TYPE \ CLASSE	A	C D*	E
TMA CTA			
CTR			

*D Classe d'espace aérien contrôlé constante pendant les heures d'activité
Controlled airspace whose class remains constant during operating hours

*D Espace contrôlé pouvant être déclassé ou désactivé pendant les horaires publiés.
Controlled airspace that could be downgraded or inactivated during published hours.

La LTA (du *FL 115* ou 3000 ASFC au *FL 195*) est classée D à l'exclusion de l'espace situé au-dessus de la haute mer (au delà de 12 NM des côtes) et des secteurs indiqués sur la carte au-dessus des Alpes et des Pyrénées qui sont classés E
The LTA (from FL 115 or 3000 ASFC to FL 195) is classified D except the airspace situated above the open sea (more than 12 NM from the coastline) and the sector indicated on the chart above the Alpes and the Pyrénées which are classified E

(118.3*) — Horaires non permanents *Non permanent operating hours*
TMA NANTES *FL 195* — Limite supérieure si > *FL 115* *Upper limit if > FL 115*
E *2000* — du sol à 2000 AMSL *from ground to 2000 AMSL*
D *1500 FL 115* — de 1500 AMSL au *FL 115* *from 1500 AMSL to FL 115*
E 1000 ASFC *2500* — de 1000 ASFC à 2500 AMSL *from 1000 ASFC to 2500 AMSL*
TA : 3000 — Altitude de transition autre que 5000 ft, TA établie uniquement en TMA
Transition altitude different from 5000 ft, TA is fixed within TMA only
Limite de secteur d'information de vol *Flight information sector boundary*
Limite de FIR *FIR boundary* (Les fréquences des FIR et SIV sont renseignées sur le tableau au verso de la carte.) *(Frequencies for FIR and SIV are indicated on verso of the map.)*
Radiales d'avertissement : proximité des espaces de classe A (TMA PARIS)
Warning radial : vicinity of the class A airspaces (PARIS TMA)

Zones à statuts particuliers — *Particular airspace*

Zone interdite *Prohibited area*
ZIT Zone d'interdiction temporaire (voir complément aux cartes aéronautiques)
Temporary prohibited area (see " complément aux cartes aéronautiques")
Zone dangereuse / réglementée / TSA / CBA
Danger / restricted area / TSA / CBA
ZRT Zone réglementée temporaire *Temporary restricted area* (voir complément aux cartes aéronautiques) *(see " complément aux cartes aéronautiques")*
R 108 B — Limite supérieure *FL 195* et au-dessus *Upper limit FL 195 or higher*
D 56 C — Limite inférieure sol ou mer *Lower limit sea or ground level*
10 — Espace délégué (voir complément aux cartes aéronautiques) *Delegated airspace (see aeronautical charts complement)*
ATZ
Zone de faible superficie *Small area*
Zone de danger linéaire *Danger area route*
Installation portant une marque distinctive d'interdiction de survol à basse altitude en dessous de : 1000 ASFC : monomoteurs à piston, 3300 ASFC : autres ACFT motopropulsés
Sign on building indicating no overflying at low altitude below : 1000 ASFC : for single piston-engined ACFT, 3300 ASFC : for other powered ACFT
Activité planeur hors AD *Glider activity outside AD*
Fortes activités de parachutage *High parachuting activity*
915 ← Référence
382 ← Référence
CABLE (associé à une activité) : activité treuillée *(associated to activity) : winched up activity*
CABLE Ballon captif *Captive balloon*
Parc national ou réserve naturelle (plafond 3300 ASFC) *National park or nature reserve (upper limit 3300 ASFC)*
Parc ou réserve de faible superficie (plafond 3300 ASFC) *Small park or reserve (upper limit 3300 ASFC)*
AD avec activité IFR (hors espace aérien contrôlé) *AD with IFR activities (out of controlled airspace)*
18 — Route et distance en miles marins (NM) *Route and distance in nautical miles (NM)*
090° / FL 065 4500 — Direction en degrés magnétiques - FL ou altitude du plancher de l'AWY *Direction in magnetic degrees - FL or altitude of the lowest limit of the AWY*

Itinéraires VFR — *VFR routes*

Obligatoire avec contact radio *Compulsory with radio contact*
Obligatoire sans contact radio *Compulsory without radio contact*
Recommandé *Recommended*
Conditionnel *Conditionnal*
ALT : voir/*see* "Complément aux cartes aéronautiques"
Point de compte rendu obligatoire *Comp*
Point de compte rendu sur demande *Rep*

LEGENDES CARTES NAV

Organismes à contacter sur une NAV

LFNE → LFMT → LFHO → LFNE

(avec déroutement sur LFNH)

Exemple de nav

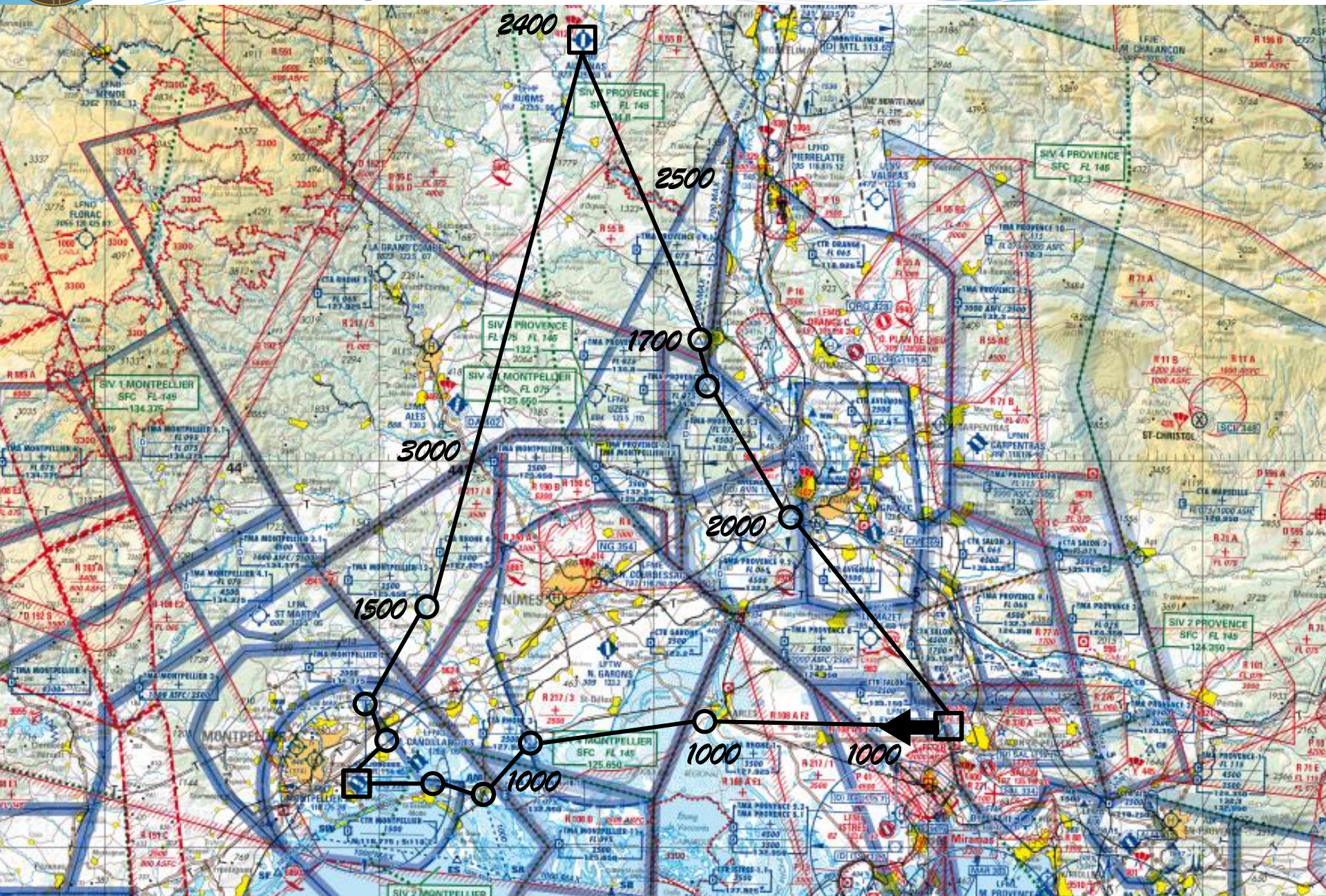

Exemple de nav

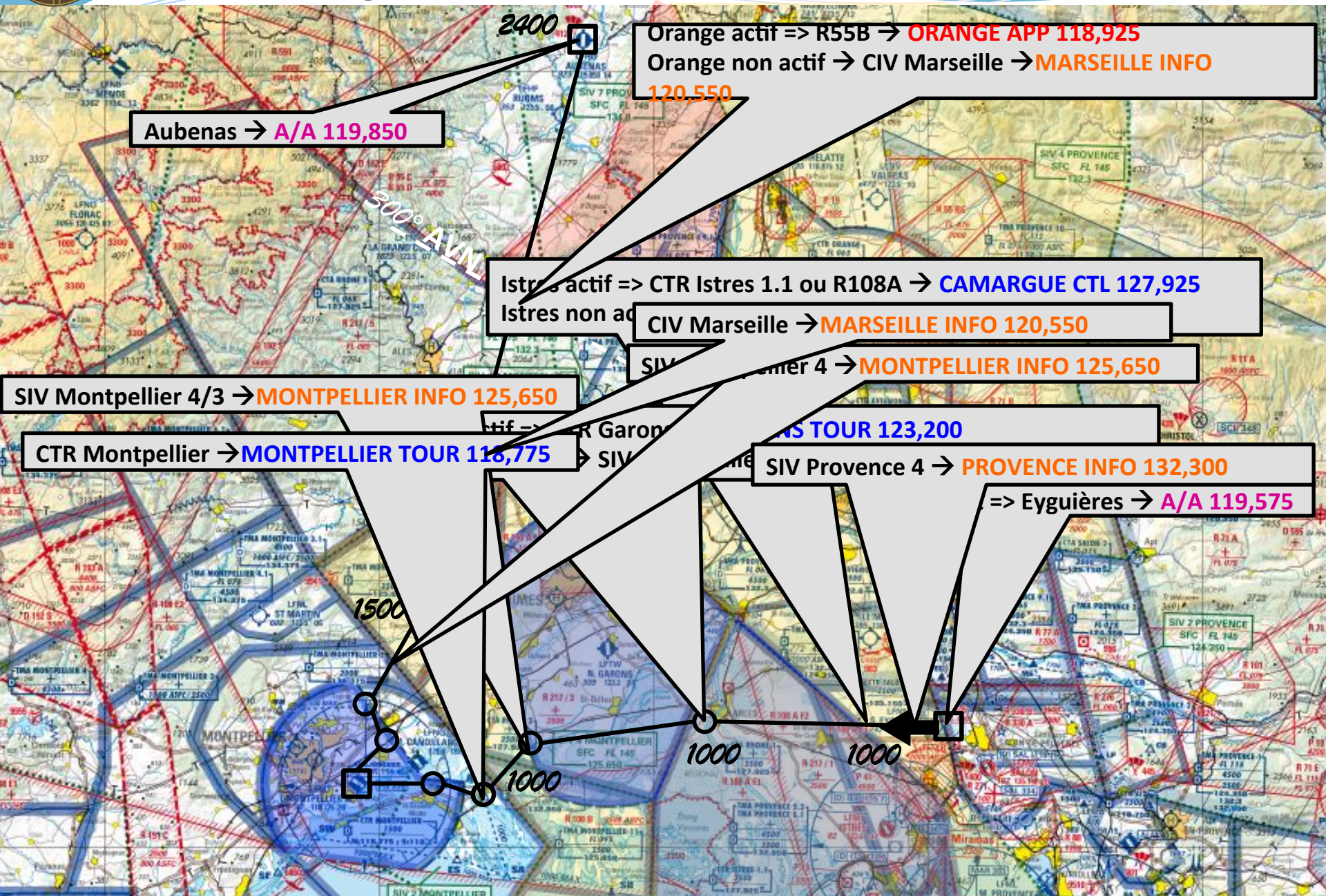

Exemple de nav

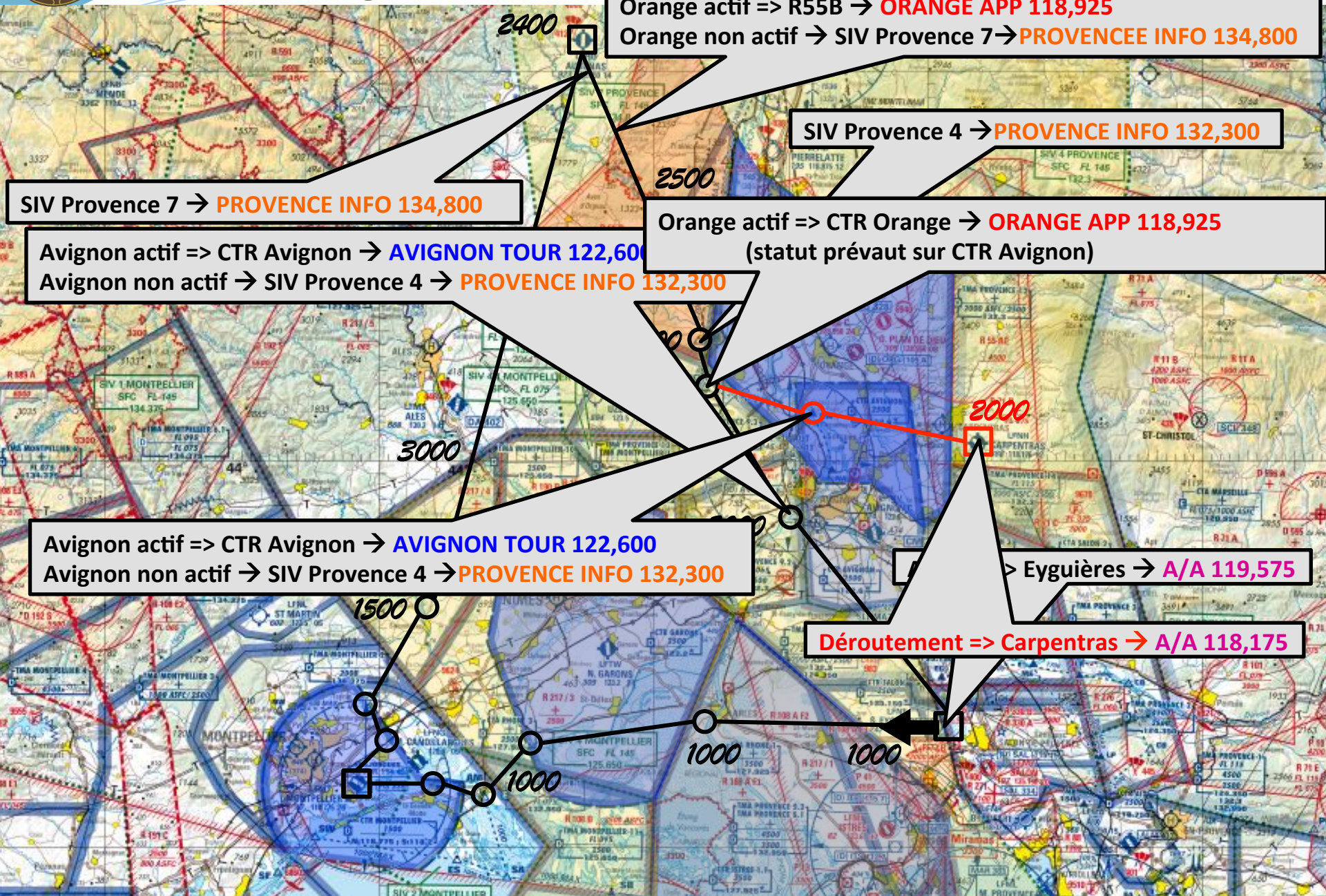

ARMEE DE L'AIR
Avez-vous des questions ?